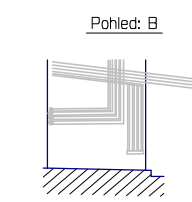
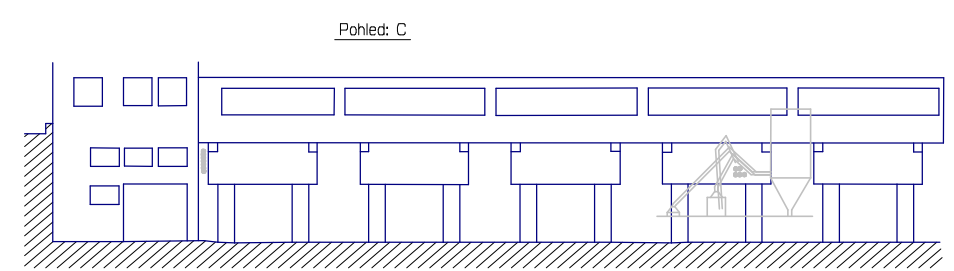


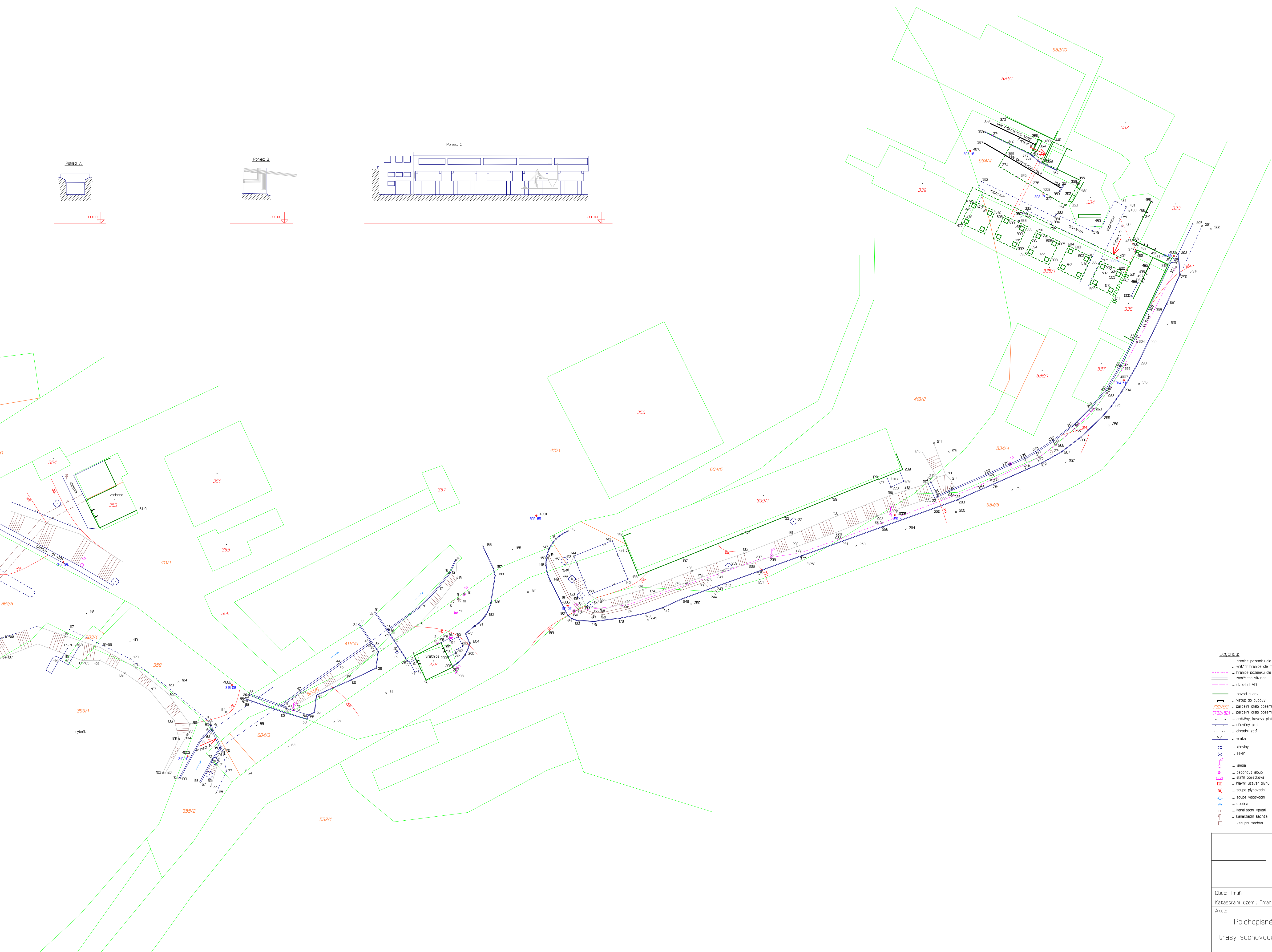
300.00 ↓



300.00 ↓



300.00 ↓



- Legenda:**
- hranice pozemku de mapy KN
 - vnitřní hranice de mapy KN
 - hranice pozemku de mapy ZE
 - záměrná situace
 - el. kabel VO
 - ohradění budov
 - vstup do budovy
 - 732/B2 — parcelní čísla pozemků KN
 - 1732/B2 — parcelní čísla pozemků ZE
 - ohradění, kovový plot
 - dřevěný plot
 - ohradění zeď
 - vrstva
 - křovina
 - zelen
 - lampa
 - betonový sloup
 - stělní poštáková
 - hlavní úzevř plynu
 - šlapů plynovodů
 - šlapů vodovodů
 - studňa
 - kanalizační vpusť
 - kanalizační šachta
 - vstupní šachta

	Jan Blažek GEODETICKÉ PRÁCE Palackého 460, 334 01 Preštice tel. 736 127 923 e-mail: blažekjan@volny.cz
Obec: Tman	Souřadnicový systém: JTSK
Katastrální území: Tman	Výškový systém: Bpv
Akce:	
Polohopisné a výškopisné zaměření	Měřítko: 1:500
trasy suchovodu – Velkolom Certovo Schody	Stav k: prosinec 2009
	Poz: